Stadt Zürich
Tiefbauamt

Vorstudie

Alfred-Escher-Strasse

General-Wille-Strasse bis Mythenquai

Sternenstrasse bis Mythenquai

Auflageplan gemäss § 13 StrG

Situation 1 : 200

Projektiert durch **SUTER VON KÄNEL WILD** Planer und Architekten AG Förrlibuckstrasse 30, 8005 Zürich +41 44 315 13 90, www.skw.ch		Ausfertigung für		
Bearb. / Gepr. JZ / BR	Datum 14.7.2022	Format 45 / 252	TAZ Bau - Nr. 14022	Plan - Nr. 14022- 02
TAZ Projektleitung ano	Änderungen	Dateipfad Server 31 bis 39 > 31...39 > 37__SKW > 37687_Zürich_Vorstudie_ Alfred-Escher-Strasse >CAD > 20220714_Bestvariante_Auflageplan		

Von der Direktion genehmigt, TAZ Projektleitung: Angehrn Oliver

Digital signiert von Angehrn Oliver
DN: cn=Angehrn Oliver
Datum: 2022.10.04 16:48:35 +02'00'

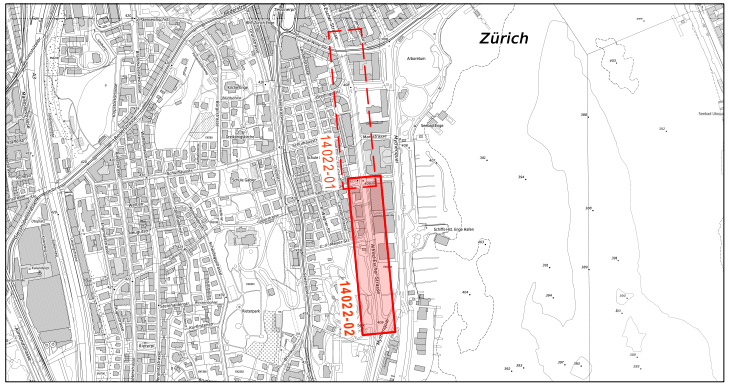
Zürich
14022-01
14022-02

Legende	*Bestehend*	Projektiert
Fahrbahn		🟨
Gehweg		🟪
Verkehrsinsel		🟥
Grünfläche / coolclumbs		🟩
Gebäude	▨	
Unterniveaufläche	▨	
Mauer / Treppe	— ▥	
Drittprojekt		▨
Bepflanzung Bestehend / Neu / Abbruch	⊙	⊙ ✕
öffentliche Beleuchtung	⊗ ●	
Poller	✳	✳
Fahrtrichtung Einbahn / Gegenverkehr	▶	
Private Ein- und Ausfahrt	⇄	
Hauseingang	HEG	
Grenzpunkte / Grenzlinie	⊙	
Randstein (RN25)		—
Randsteinabsenkung		≡
Bundstein Anschlag 0, gemäss TED-Norm 16.51		- - -
Belagsrampe und Anschlag gemäss TED-Norm 16.84		▥
Belagsgrenze		······
Abbruch		//
Markierungen		
Fussgängerstreifen		≡
Haltebalken Fahrzeug / Velo		→
Parkplatz öffentlich (P) / privat (PP)	P P P P P P PP PP PP	P-blau P-Car P-Velo
Taktil- visuelle Markierung		■═■

Parkplatz - Bilanz		*Bestehend*	Projektiert	Differenz
Parkplatz "blaue Zone"	(P-blau)	*65*	36	-29
Car-Parkplatz		*2*	5	+3

Baum - Bilanz	*Bestehend*	Fällen	Pflanzen	Bilanz	Differenz
Bäume	*8*	-6	55	57	+49

Bäume sind wertvolle Bestandteile des Stadtraums. Sie erfüllen ökologische, gestalterische und soziale Aufgaben. Sanierungen des öffentlichen Grundes werden mit grösstmöglicher Rücksicht auf den Baumbestand ausgeführt. Unausweichliche Fällungen basieren auf einer fachlichen Beurteilung.

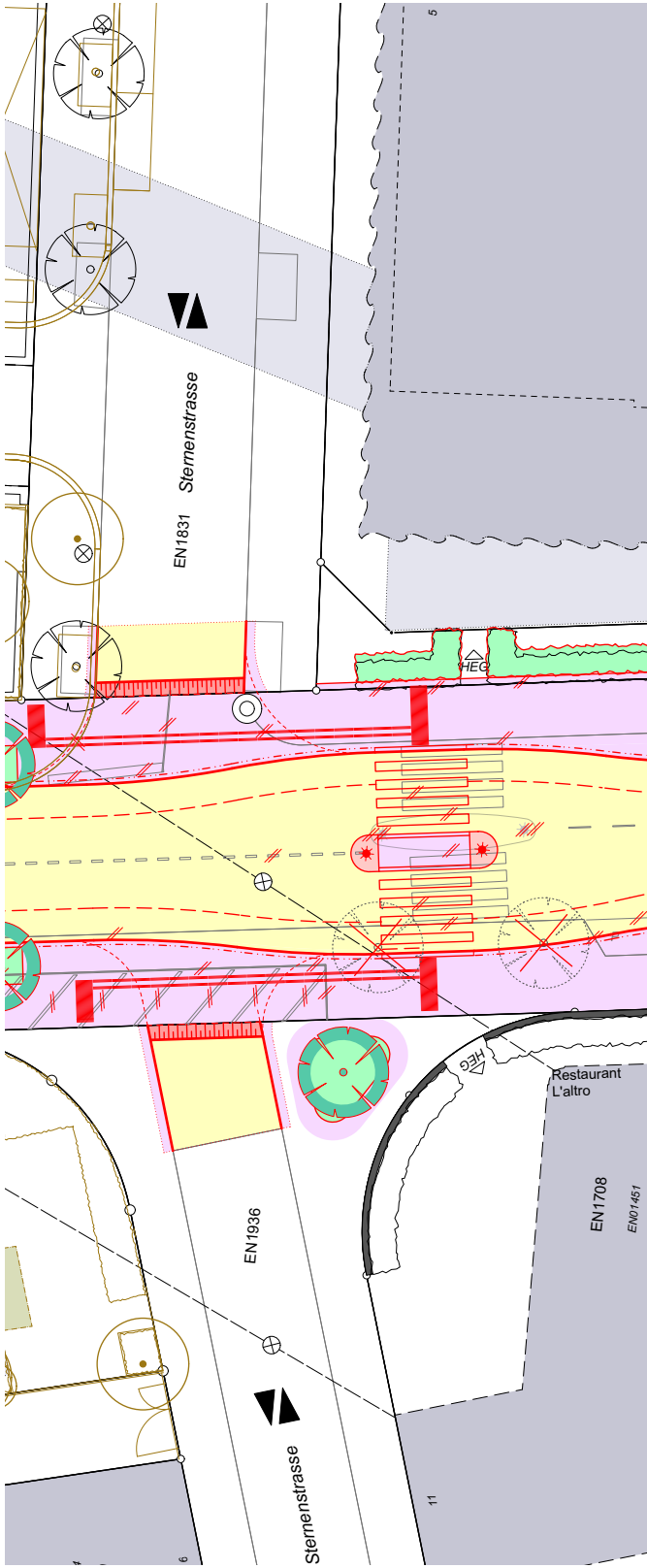
5
Sternenstrasse
EN1831
HEG
HEG
Restaurant L'altro
EN1936
EN1708
EN01451
Sternenstrasse
11
6
4

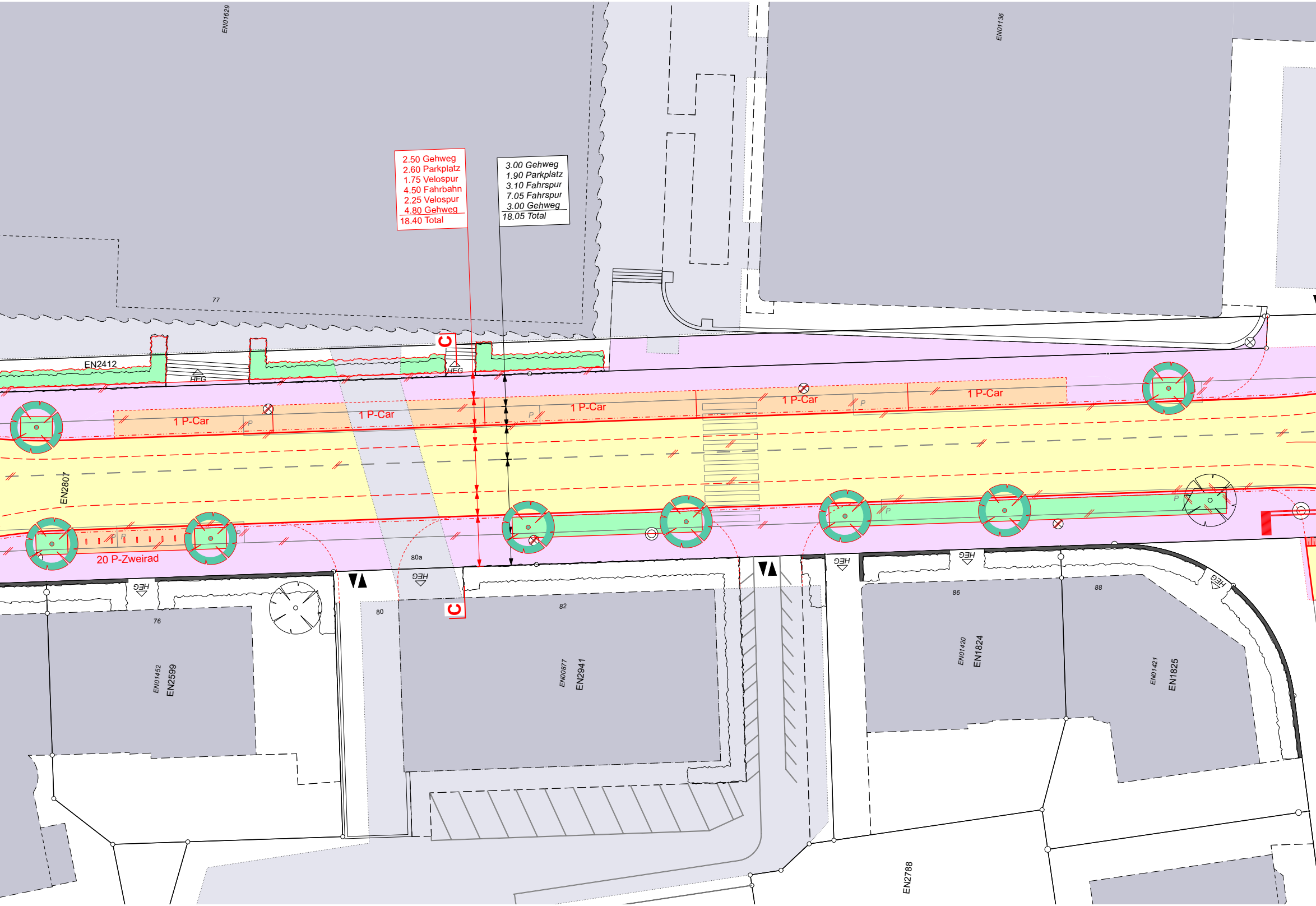
EN01629
EN01136
2.50 Gehweg
2.60 Parkplatz
1.75 Velospur
4.50 Fahrbahn
2.25 Velospur
4.80 Gehweg
18.40 Total
3.00 Gehweg
1.90 Parkplatz
3.10 Fahrspur
7.05 Fahrspur
3.00 Gehweg
18.05 Total
77
EN2412
HEG
C
1 P-Car
1 P-Car
1 P-Car
1 P-Car
1 P-Car
P
EN2807
20 P-Zweirad
80a
80
82
76
EN01452
EN2599
EN00877
EN2941
86
88
EN01420
EN1824
EN01421
EN1825
EN2788

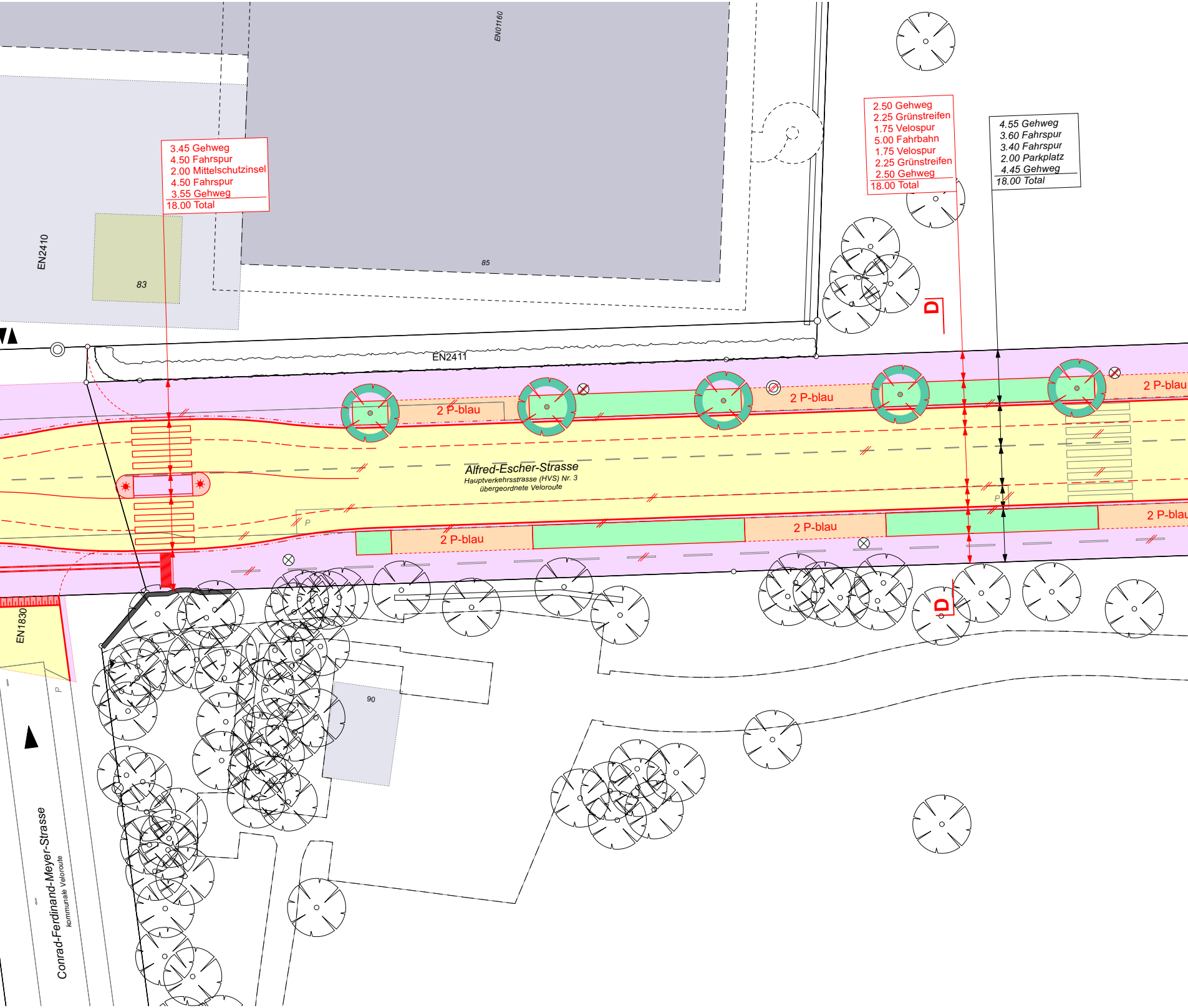
3.45 Gehweg
4.50 Fahrspur
2.00 Mittelschutzinsel
4.50 Fahrspur
3.55 Gehweg
18.00 Total
2.50 Gehweg
2.25 Grünstreifen
1.75 Velospur
5.00 Fahrbahn
1.75 Velospur
2.25 Grünstreifen
2.50 Gehweg
18.00 Total
4.55 Gehweg
3.60 Fahrspur
3.40 Fahrspur
2.00 Parkplatz
4.45 Gehweg
18.00 Total
EN01160
EN2410
83
85
EN2411
2 P-blau
2 P-blau
2 P-blau
Alfred-Escher-Strasse
Hauptverkehrsstrasse (HVS) Nr. 3
übergeordnete Veloroute
P
P
2 P-blau
2 P-blau
2 P-blau
D
D
EN1830
90
Conrad-Ferdinand-Meyer-Strasse
kommunale Veloroute

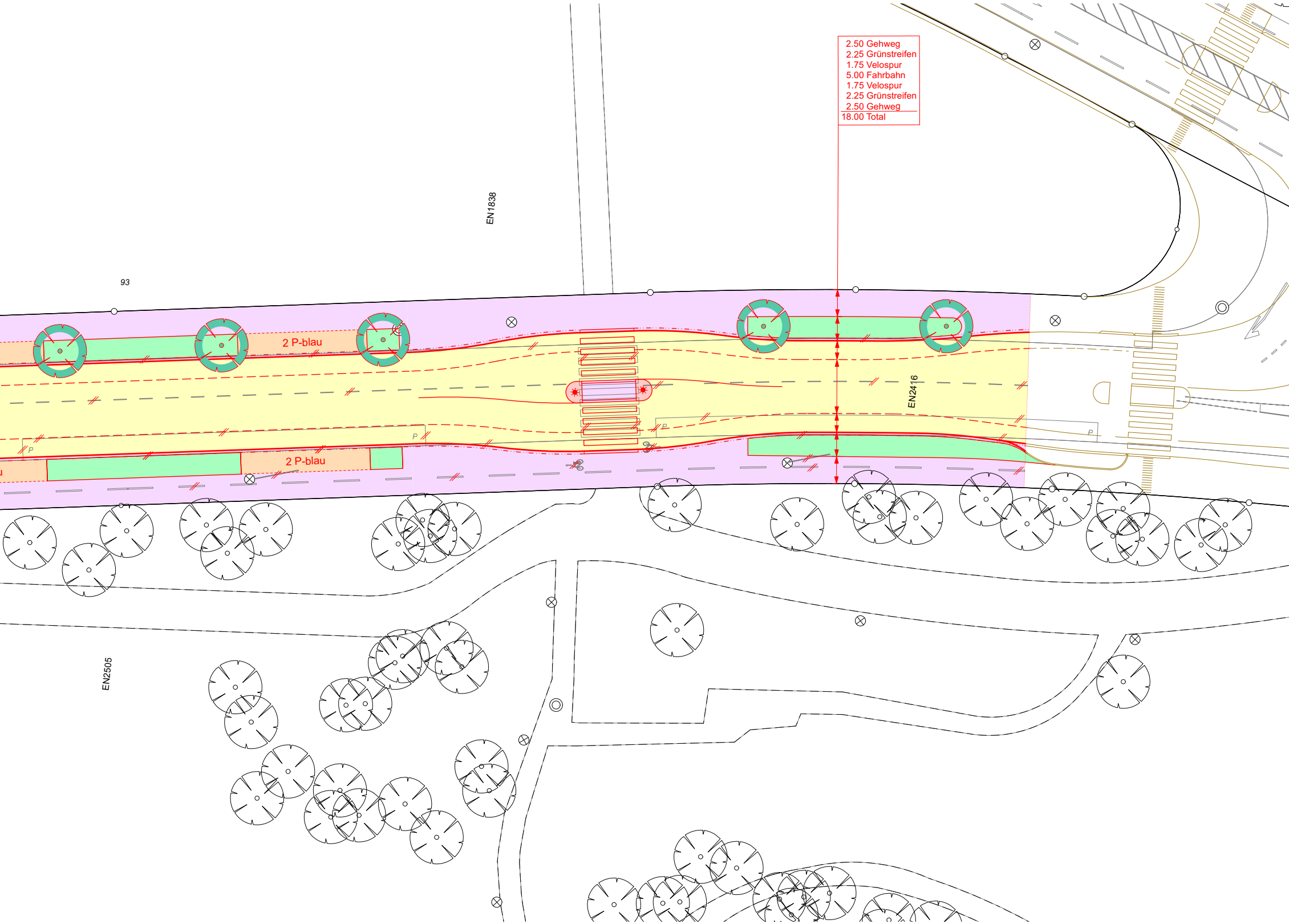
2.50 Gehweg
2.25 Grünstreifen
1.75 Velospur
5.00 Fahrbahn
1.75 Velospur
2.25 Grünstreifen
2.50 Gehweg
18.00 Total
EN1838
93
2 P-blau
2 P-blau
P
P
P
P
EN2416
EN2505

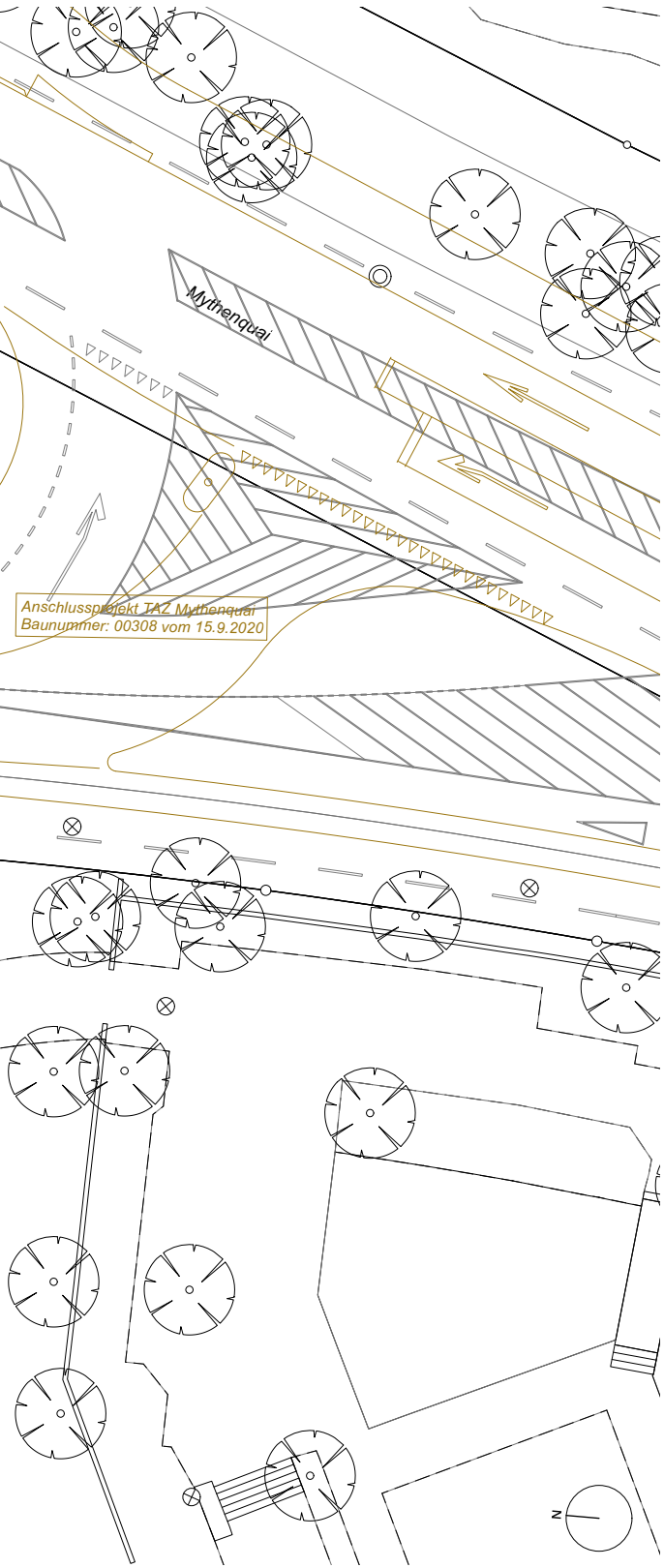
Mythenquai
Anschlussprojekt TAZ Mythenquai
Baunummer: 00308 vom 15.9.2020
N